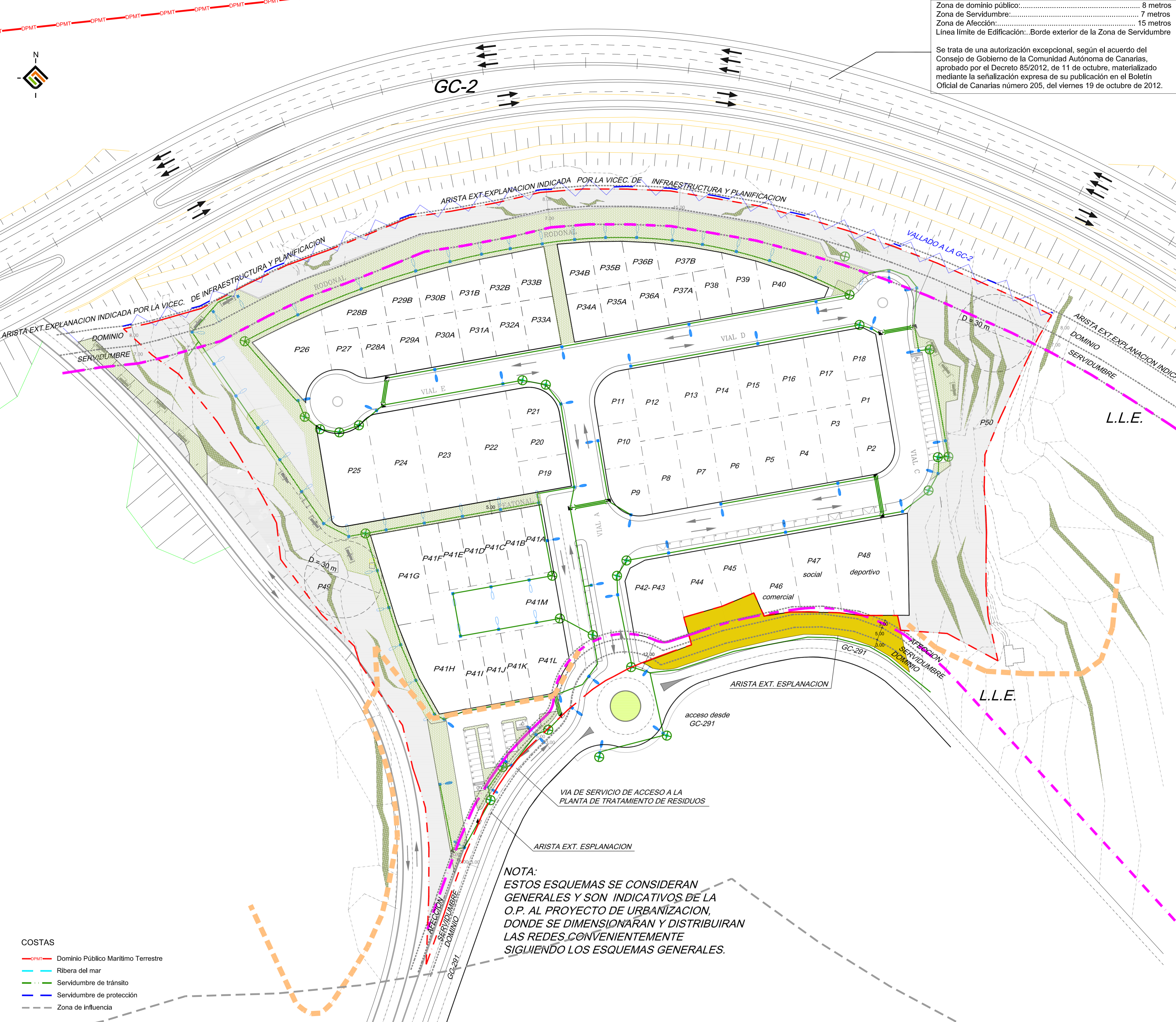
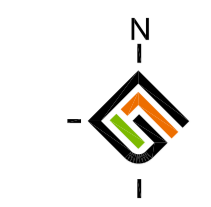


Zona de dominio público:..... 8 metros
 Zona de Servidumbre:..... 7 metros
 Zona de Afección:..... 15 metros
 Línea límite de Edificación:..Borde exterior de la Zona de Servidumbre

Se trata de una autorización excepcional, según el acuerdo del Consejo de Gobierno de la Comunidad Autónoma de Canarias, aprobado por el Decreto 85/2012, de 11 de octubre, materializado mediante la señalización expresa de su publicación en el Boletín Oficial de Canarias número 205, del viernes 19 de octubre de 2012.

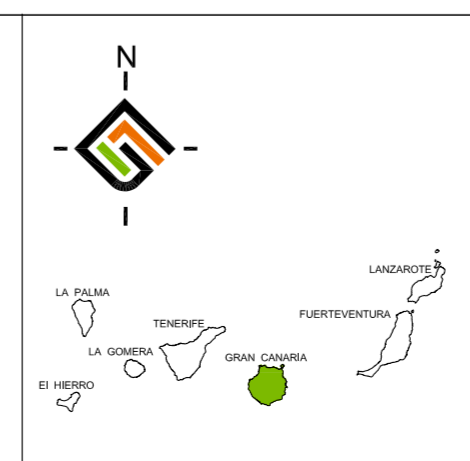
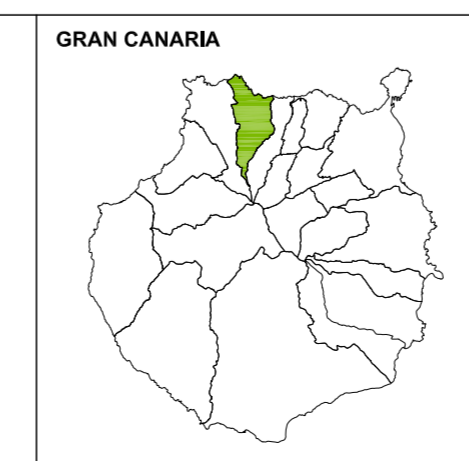
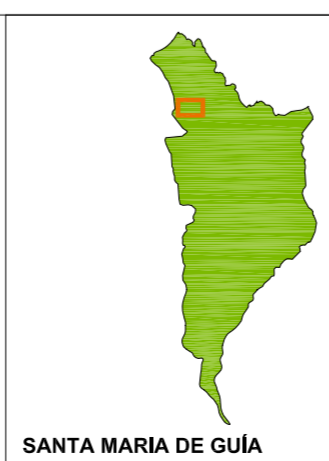


NOTA:
 ESTOS ESQUEMAS SE CONSIDERAN GENERALES Y SON INDICATIVOS DE LA O.P. AL PROYECTO DE URBANIZACION, DONDE SE DIMENSIONARAN Y DISTRIBUIRAN LAS REDES CONVENIENTEMENTE SIGUIENDO LOS ESQUEMAS GENERALES.

- COSTAS**
- DPMT Dominio Público Marítimo Terrestre
 - Ribera del mar
 - Servidumbre de tránsito
 - Servidumbre de protección
 - Zona de influencia

- ESPECIAL TRATAMIENTO PAVIMENTO TRAZOS DEL CAMINO REAL DE SAN FELIPE
- LIMITE DE EDIFICACION POR PROTECCION DE CARRETERA (L.L.E)
- LINEA DE EDIFICACION OBLIGATORIA
- VALLADO A ESPACIO DE DOMINIO PUBLICO
- LIMITE DEL SECTOR

- ET ESTACION TRANSFORMADORA
- (2) CANALIZACION BAJO ACERAS CON (2) TUBOS DE POLIETILENO
- (4) CANALIZACION BAJO CALZADA CON (4) TUBOS DE POLIETILENO
- [] ARQUETA DE CRUCE
- [] ARQUETA PARA CUADRO (CAP) DE MANIOBRA Y PROTECCIONES DEL A.P.
- [] ARQUETA DE PASO
- [] LUMINARIA MODELO LUX-1M1L1M DE INDALUX CON LAMPARA DE SODIO DE ALTA PRESION DE 150 w SOBRE COLUMNA DE 10 m.
- [] LUMINARIA MODELO IQV DE INDALUX CON LAMPARA DE SODIO DE ALTA PRESION DE 100 w SOBRE COLUMNA DE 8 m.
- [] LUMINARIA DE FACHADA



INSTRUMENTO DE ORDENACIÓN:
 REVISIÓN DEL PLAN GENERAL DE ORDENACIÓN DE STA. MARÍA DE GUIA
 ADAPTACIÓN A LAS DIRECTRICES DE ORDENACIÓN GENERAL Y DEL TURISMO

ANEXO I: ÁMBITO DE ORDENACIÓN DIRECTA ESPECÍFICO DE SUELOS URBANOS Y URBANIZABLES. SUSO/I-1 LLANO ALEGRE

PLANOS DE ORDENACIÓN PORMENORIZADA:
 PLANTA DE ALUMBRADO PÚBLICO (ESQUEMA GENERAL INDICATIVO)

REDACTOR:
 GVAarquitectos S.L.P.

OFICINA TÉCNICA MUNICIPAL

FECHA: JULIO 2016
ESCALA: 1:750
Nº PLANO: O-15

Logos: gesplan, Gobierno de Canarias